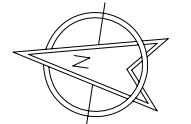
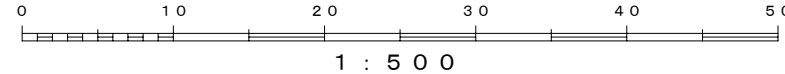
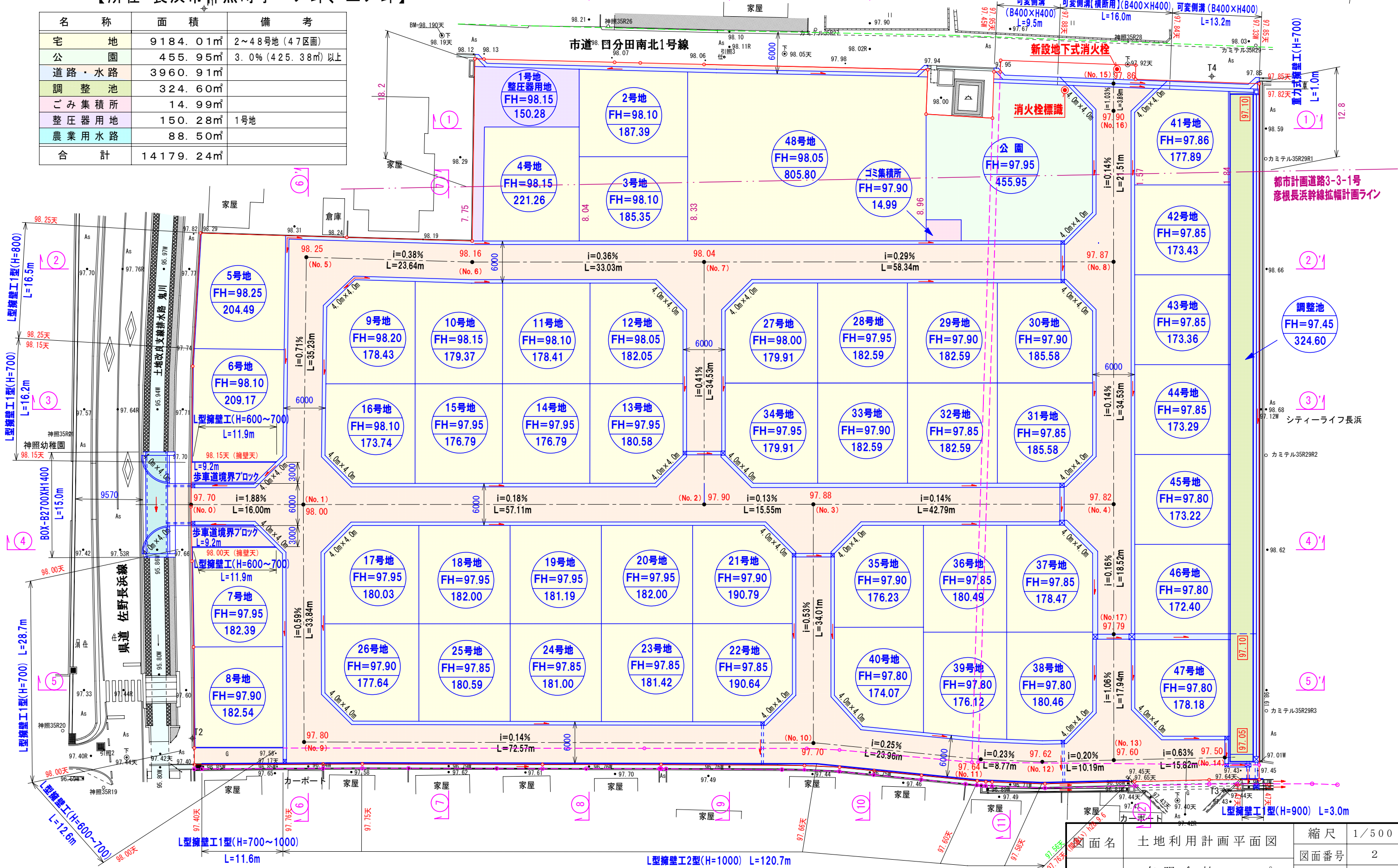


土地利用計画平面図 $S=1:500$

【所在 長浜市神照町字一ノ坪、二ノ坪】



名称	面積	備考
宅地	9184.01 m^2	2~48号地(47区画)
公園	455.95 m^2	3.0%(425.38 m^2)以上
道路・水路	3960.91 m^2	
調整池	324.60 m^2	
ごみ集積所	14.99 m^2	
整圧器用地	150.28 m^2	1号地
農業用水路	88.50 m^2	
合計	14179.24 m^2	



図面名	土地利用計画平面図	縮尺	1/500
図面番号		図面番号	2
作成者	有限会社マップ	印	
	測量士 清水 直孝		