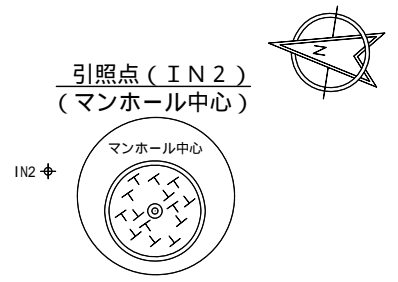
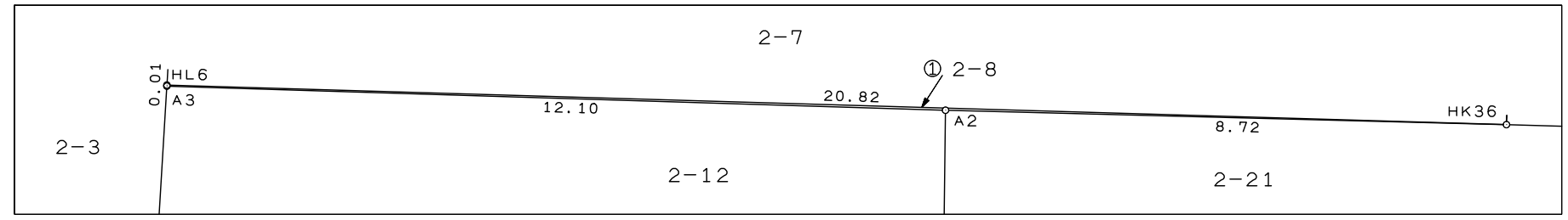


地番 2-8
2-12ないし2-21

地積測量図 1/2

土地の所在 長浜市神照町字一ノ坪



求積表

地番 ① 2-8		
測点	X	Y
HL6	1009.596	1071.342
A3	1009.594	1071.325
A2	997.573	1072.768
HK36	988.920	1073.853
倍面積	-0.913020	
面積	0.4565100	
地積	0.45 m ²	

地番 ⑤ 2-15		
測点	X	Y
K11A	978.331	1069.068
K12	976.169	1054.688
K13A	988.741	1052.744
KN16A	990.249	1063.613
KN15A	986.816	1068.049
倍面積	356.892403	
面積	178.4462015	
地積	178.44 m ²	

地番 ② 2-12		
測点	X	Y
A2	997.573	1072.768
K8A	995.348	1056.692
K9	1008.104	1054.921
A3	1009.594	1071.325
倍面積	408.348485	
面積	204.1742425	
地積	204.17 m ²	

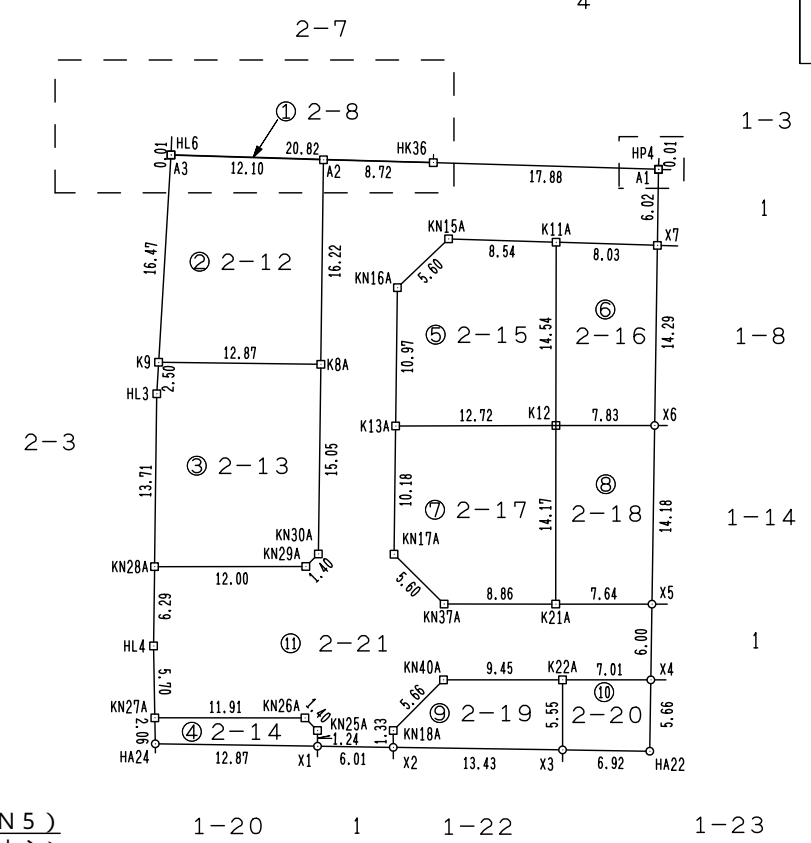
地番 ⑥ 2-16		
測点	X	Y
X7	970.353	1070.026
X6	968.423	1055.862
K12	976.169	1054.688
K11A	978.331	1069.068
倍面積	228.775000	
面積	114.3875000	
地積	114.38 m ²	

地番 ③ 2-13		
測点	X	Y
K8A	995.348	1056.692
KN30A	993.283	1041.780
KN29A	994.124	1040.649
KN28A	1005.990	1038.837
HL3	1007.877	1052.423
K9	1008.104	1054.921
倍面積	418.001735	
面積	209.0008675	
地積	209.00 m ²	

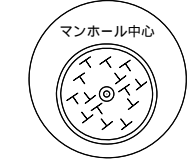
地番 ⑦ 2-17		
測点	X	Y
K12	976.169	1054.688
K21A	974.062	1040.671
KN37A	982.824	1039.349
KN17A	987.342	1042.661
K13A	988.741	1052.744
倍面積	346.428502	
面積	173.2142510	
地積	173.21 m ²	

地番 ④ 2-14		
測点	X	Y
KN26A	992.388	1028.758
KN25A	991.257	1027.919
X1	991.066	1026.685
HA24	1003.826	1024.946
KN27A	1004.171	1026.977
倍面積	54.531561	
面積	27.2657805	
地積	27.26 m ²	

地番 ⑧ 2-18		
測点	X	Y
X6	968.423	1055.862
X5	966.507	1041.811
K21A	974.062	1040.671
K12	976.169	1054.688
倍面積	219.388845	
面積	109.6944225	
地積	109.69 m ²	



引照点 (IN5)
(マンホール中心)



点名	X座標	Y座標	備考
IN2	979.825	1104.311	マンホール中心
IN5	1008.846	995.901	マンホール中心

筆界点	境界標の種類
⊕	金属釘
□	金属標
⊙	刻み
⊗	プラスチック杭
田	コンクリート杭

作成者 滋賀県東近江市八日市清水二丁目12番19号
土地家屋調査士法人 とわのパートナーズ
社員 土地家屋調査士 野瀬克佳 (平成29年2月3日測量)
(平成29年2月14日作成)

申請人 日比謙吉 縮尺 1/600

地番 2-8
2-12ないし2-21

地積測量図 (2/2)

土地の所在 長浜市神照町字一ノ坪

地番 ⑨ 2-19		
測点	X	Y
KN40A	981.972	1033.392
K22A	972.627	1034.808
X3	971.793	1029.312
X2	985.108	1027.497
KN18A	985.312	1028.818
倍面積	130.686385	
面積	65.3431925	
地積	65.34 m ²	

地番 ⑩ 2-20		
測点	X	Y
X4	965.696	1035.858
HA22	964.931	1030.247
X3	971.793	1029.312
K22A	972.627	1034.808
倍面積	78.186433	
面積	39.0932165	
地積	39.09 m ²	

地番 ⑪ 2-21		
測点	X	Y
HL4	1005.125	1032.604
KN28A	1005.990	1038.837
KN29A	994.124	1040.649
KN30A	993.283	1041.780
K8A	995.348	1056.692
A2	997.573	1072.768
HK36	988.920	1073.853
HP4	971.169	1076.009
A1	971.167	1075.991
X7	970.353	1070.026
K11A	978.331	1069.068
KN15A	986.816	1068.049
KN16A	990.249	1063.613
K13A	988.741	1052.744
KN17A	987.342	1042.661
KN37A	982.824	1039.349
K21A	974.062	1040.671
X5	966.507	1041.811
X4	965.696	1035.858
K22A	972.627	1034.808
KN40A	981.972	1033.392
KN18A	985.312	1028.818
X2	985.108	1027.497
X1	991.066	1026.685
KN25A	991.257	1027.919
KN26A	992.388	1028.758
KN27A	1004.171	1026.977
倍面積	1414.676478	
面積	707.3382390	
地積	707.33 m ²	

総合計面積 1828.4144235 m²

地番	地積
① 2-8	0.45 m ²
② 2-12	204.17 m ²
③ 2-13	209.00 m ²
④ 2-14	27.26 m ²
⑤ 2-15	178.44 m ²
⑥ 2-16	114.38 m ²
⑦ 2-17	173.21 m ²
⑧ 2-18	109.69 m ²
⑨ 2-19	65.34 m ²
⑩ 2-20	39.09 m ²
⑪ 2-21	707.33 m ²

作成者 滋賀県東近江市八日市清水二丁目12番19号
土地家屋調査士法人 とわのパートナーズ
社員 土地家屋調査士 野瀬克佳 (平成29年2月3日測量)
(平成29年2月14日作成)

申請人 日比謙吉 縮尺 1/