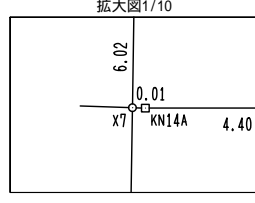
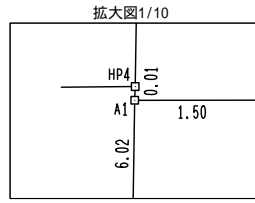
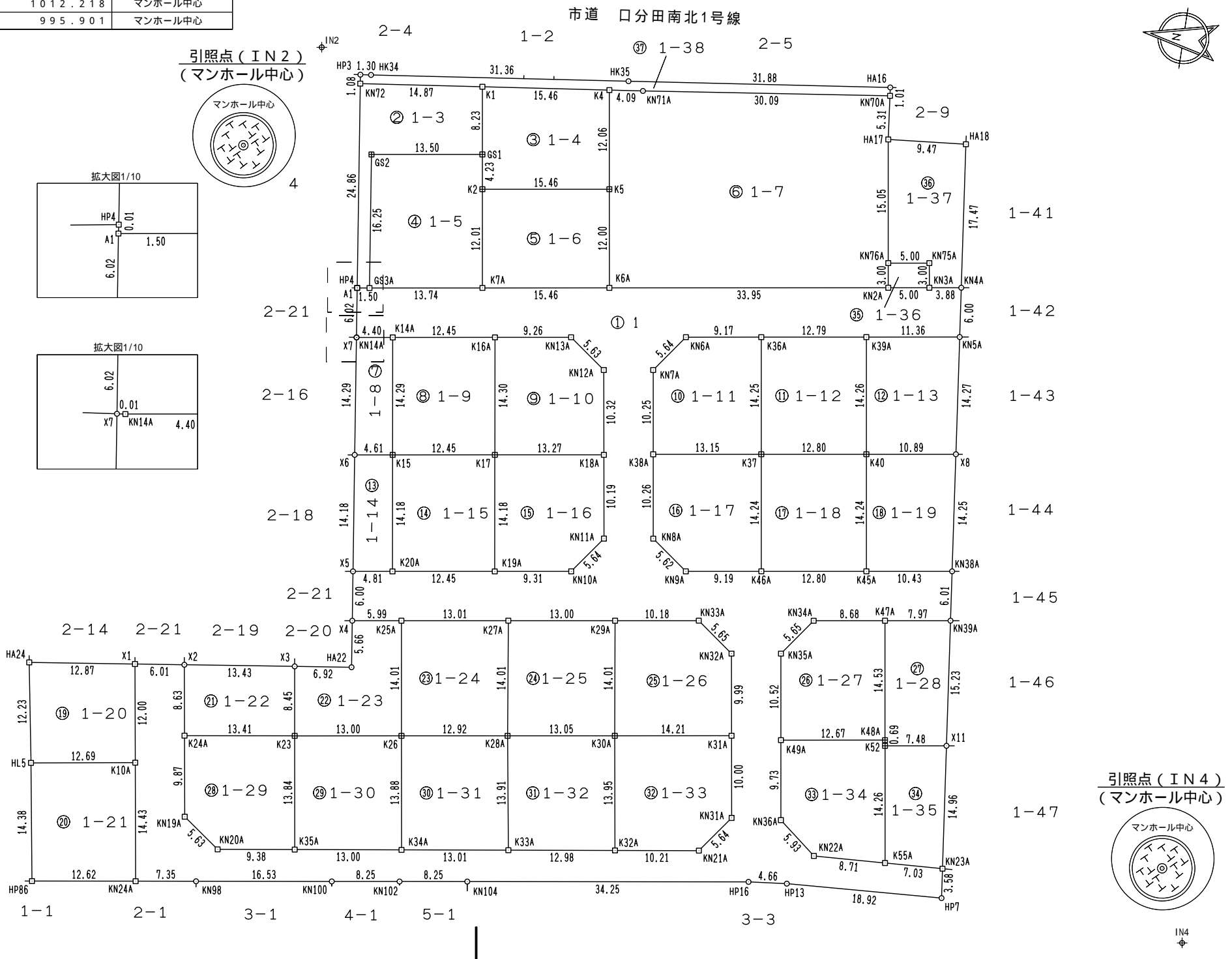


土地の所在 長 浜 市 神 照 町 字 一 ノ 坪

点 名	X座標	Y座標	備 考
IN2	979.825	1104.311	マンホール中心
IN4	859.906	1012.218	マンホール中心
IN5	1008.846	995.901	マンホール中心



筆界点	境界標の種類
⊕	金 属 鉄
□	金 属 標
⊙	刻 み
⊗	プラスチック杭
田	コンクリート杭

作成者	滋賀県東近江市八日市清水二丁目12番19号 土地家屋調査士法人 とわのパートナーズ 社員 土地家屋調査士 野瀬 克佳 (平成29年2月3日測量) (平成29年2月14日作成)	申請人	中居産業株式会社 代表取締役 中居 和子	縮尺	1 / 600
-----	--	-----	-------------------------	----	---------

地番 1  
1-3ないし1-38

地積測量図 (2/4)

土地の所在 長浜市神照町字一ノ坪

求積表

地番 測点	X	Y
① 1		
A1	971.167	1075.991
GS3A	969.684	1076.217
K7A	956.092	1078.284
K6A	940.807	1080.606
KN2A	907.234	1085.706
KN3A	902.284	1086.457
KN4A	898.440	1087.041
KN5A	897.733	1081.077
K39A	908.966	1079.369
K36A	921.620	1077.445
KN6A	930.694	1076.065
KN7A	934.031	1071.514
K38A	932.492	1061.378
KN8A	930.951	1051.230
KN9A	926.434	1047.885
K46A	917.346	1049.263
K45A	904.691	1051.182
KN38A	894.374	1052.747
KN39A	893.666	1046.776
K47A	901.552	1045.578
KN34A	910.137	1044.275
KN35A	913.482	1039.714
K49A	911.908	1029.306
KN36A	910.453	1019.683
KN22A	905.827	1015.966
K55A	897.129	1016.420
KN23A	890.109	1016.787
HP7	889.686	1013.225
HP13	908.581	1012.141
HP16	913.221	1011.657
KN104	947.091	1006.564
KN102	955.250	1005.337
KN100	963.408	1004.111
KN98	979.754	1001.653
KN24A	987.031	1000.559
K10A	989.234	1014.821
X1	991.066	1026.685
X2	985.108	1027.497
K24A	983.793	1018.968
KN19A	982.289	1009.210
KN20A	977.733	1005.888
K35A	968.449	1007.268
K34A	955.586	1009.179
K33A	942.716	1011.092
K32A	929.874	1013.005
KN21A	919.776	1014.510
KN31A	916.423	1019.047
K31A	917.931	1028.935
KN32A	919.437	1038.812
KN33A	923.976	1042.182
K29A	934.050	1040.655
K27A	946.903	1038.708

K25A	959.774	1036.756
X4	965.696	1035.858
X5	966.507	1041.811
K20A	961.751	1042.529
K19A	949.441	1044.396
KN10A	940.231	1045.792
KN11A	936.886	1050.334
K18A	938.423	1060.412
KN12A	939.980	1070.617
KN13A	944.515	1073.960
K16A	953.677	1072.565
K14A	965.986	1070.691
KN14A	970.336	1070.028
X7	970.353	1070.026
倍面積	3599.672485	
面積	1799.8362425	
地積	1799.83 m <sup>2</sup>	

地番 測点	X	Y
② 1-3		
HP4	971.169	1076.009
KN72	974.527	1100.647
K1	959.764	1102.492
GS1	958.529	1094.351
GS2	971.880	1092.326
GS3A	969.684	1076.217
A1	971.167	1075.991
倍面積	300.598651	
面積	150.2993255	
地積	150.29 m <sup>2</sup>	

地番 測点	X	Y
③ 1-4		
K4	944.418	1104.410
K5	942.608	1092.478
K2	957.894	1090.160
GS1	958.529	1094.351
K1	959.764	1102.492
倍面積	379.415314	
面積	189.7076570	
地積	189.70 m <sup>2</sup>	

地番 測点	X	Y
④ 1-5		
GS3A	969.684	1076.217
GS2	971.880	1092.326
GS1	958.529	1094.351
K2	957.894	1090.160
K7A	956.092	1078.284
倍面積	442.927180	
面積	221.4635900	
地積	221.46 m <sup>2</sup>	

地番 測点	X	Y
⑤ 1-6		
K5	942.608	1092.478
K6A	940.807	1080.606
K7A	956.092	1078.284
K2	957.894	1090.160
倍面積	371.359014	
面積	185.6795070	
地積	185.67 m <sup>2</sup>	

地番 測点	X	Y
⑥ 1-7		
KN70A	910.521	1108.838
HA17	909.938	1103.557
KN76A	907.683	1088.672
KN2A	907.234	1085.706
K6A	940.807	1080.606
K5	942.608	1092.478
K4	944.418	1104.410
KN71A	940.356	1104.916
倍面積	1611.546864	
面積	805.7734320	
地積	805.77 m <sup>2</sup>	

地番 測点	X	Y
⑦ 1-8		
KN14A	970.336	1070.028
K14A	965.986	1070.691
K15	963.860	1056.554
X6	968.423	1055.862
X7	970.353	1070.026
倍面積	129.113390	
面積	64.5566950	
地積	64.55 m <sup>2</sup>	

地番 測点	X	Y
⑧ 1-9		
K16A	953.677	1072.565
K17	951.551	1058.421
K15	963.860	1056.554
K14A	965.986	1070.691
倍面積	356.064195	
面積	178.0320975	
地積	178.03 m <sup>2</sup>	

地番 測点	X	Y
⑨ 1-10		
KN13A	944.515	1073.960
KN12A	939.980	1070.617
K18A	938.423	1060.412
K17	951.551	1058.421
K16A	953.677	1072.565
倍面積	363.615038	
面積	181.8075190	
地積	181.80 m <sup>2</sup>	

地番 測点	X	Y
⑩ 1-11		
K36A	921.620	1077.445
K37	919.483	1063.351
K38A	932.492	1061.378
KN7A	934.031	1071.514
KN6A	930.694	1076.065
倍面積	359.181566	
面積	179.5907830	
地積	179.59 m <sup>2</sup>	

地番 測点	X	Y
⑪ 1-12		
K39A	908.966	1079.369
K40	906.828	1065.270
K37	919.483	1063.351
K36A	921.620	1077.445
倍面積	364.982731	
面積	182.4913655	
地積	182.49 m <sup>2</sup>	

地番 測点	X	Y
⑫ 1-13		
KN5A	897.733	1081.077
X8	896.053	1066.905
K40	906.828	1065.270
K39A	908.966	1079.369
倍面積	317.475871	
面積	158.7379355	
地積	158.73 m <sup>2</sup>	

地番 測点	X	Y
⑬ 1-14		
K15	963.860	1056.554
K20A	961.751	1042.529
X5	966.507	1041.811
X6	968.423	1055.862
倍面積	133.657747	
面積	66.8288735	
地積	66.82 m <sup>2</sup>	

作成者

滋賀県東近江市八日市清水二丁目12番19号  
土地家屋調査士法人 とわのパートナーズ  
社員 土地家屋調査士 野瀬克佳 (平成29年2月3日測量)  
(平成29年2月14日作成)

申請人

中居産業株式会社  
代表取締役 中居 和子

縮尺

1/

地番 1  
1-3ないし1-38

地積測量図 3/4

土地の所在 長浜市神照町字一ノ坪

地番 ⑭ 1-15		
測点	X	Y
K17	951.551	1058.421
K19A	949.441	1044.396
K20A	961.751	1042.529
K15	963.860	1056.554
倍面積	353.158348	
面積	176.5791740	
地積	176.57 m <sup>2</sup>	

地番 ⑱ 1-19		
測点	X	Y
X8	896.053	1066.905
KN38A	894.374	1052.747
K45A	904.691	1051.182
K40	906.828	1065.270
倍面積	303.987916	
面積	151.9939580	
地積	151.99 m <sup>2</sup>	

地番 ㉒ 1-23		
測点	X	Y
K25A	959.774	1036.756
K26	957.672	1022.902
K23	970.525	1020.952
X3	971.793	1029.312
HA22	964.931	1030.247
X4	965.696	1035.858
倍面積	286.154543	
面積	143.0772715	
地積	143.07 m <sup>2</sup>	

地番 ㉖ 1-27		
測点	X	Y
KN34A	910.137	1044.275
K47A	901.552	1045.578
K48A	899.373	1031.207
K49A	911.908	1029.306
KN35A	913.482	1039.714
倍面積	352.477790	
面積	176.2388950	
地積	176.23 m <sup>2</sup>	

地番 ⑮ 1-16		
測点	X	Y
K18A	938.423	1060.412
KN11A	936.886	1050.334
KN10A	940.231	1045.792
K19A	949.441	1044.396
K17	951.551	1058.421
倍面積	361.139406	
面積	180.5697030	
地積	180.56 m <sup>2</sup>	

地番 ⑲ 1-20		
測点	X	Y
X1	991.066	1026.685
K10A	989.234	1014.821
HL5	1001.782	1012.885
HA24	1003.826	1024.946
倍面積	309.869100	
面積	154.9345500	
地積	154.93 m <sup>2</sup>	

地番 ㉓ 1-24		
測点	X	Y
K27A	946.903	1038.708
K28A	944.895	1024.839
K26	957.672	1022.902
K25A	959.774	1036.756
倍面積	363.511647	
面積	181.7558235	
地積	181.75 m <sup>2</sup>	

地番 ㉗ 1-28		
測点	X	Y
KN39A	893.666	1046.776
X11	891.871	1031.645
K52	899.269	1030.523
K48A	899.373	1031.207
K47A	901.552	1045.578
倍面積	235.416040	
面積	117.7080200	
地積	117.70 m <sup>2</sup>	

地番 ⑯ 1-17		
測点	X	Y
K37	919.483	1063.351
K46A	917.346	1049.263
KN9A	926.434	1047.885
KN8A	930.951	1051.230
K38A	932.492	1061.378
倍面積	359.143272	
面積	179.5716360	
地積	179.57 m <sup>2</sup>	

地番 ㉑ 1-21		
測点	X	Y
K10A	989.234	1014.821
KN24A	987.031	1000.559
HP86	999.512	998.682
HL5	1001.782	1012.885
倍面積	364.753017	
面積	182.3765085	
地積	182.37 m <sup>2</sup>	

地番 ㉔ 1-25		
測点	X	Y
K29A	934.050	1040.655
K30A	931.988	1026.798
K28A	944.895	1024.839
K27A	946.903	1038.708
倍面積	365.059590	
面積	182.5297950	
地積	182.52 m <sup>2</sup>	

地番 ㉘ 1-29		
測点	X	Y
K23	970.525	1020.952
K35A	968.449	1007.268
KN20A	977.733	1005.888
KN19A	982.289	1009.210
K24A	983.793	1018.968
倍面積	354.936776	
面積	177.4683880	
地積	177.46 m <sup>2</sup>	

地番 ⑰ 1-18		
測点	X	Y
K40	906.828	1065.270
K45A	904.691	1051.182
K46A	917.346	1049.263
K37	919.483	1063.351
倍面積	364.769086	
面積	182.3845430	
地積	182.38 m <sup>2</sup>	

地番 ㉒ 1-22		
測点	X	Y
X3	971.793	1029.312
K23	970.525	1020.952
K24A	983.793	1018.968
X2	985.108	1027.497
倍面積	229.386552	
面積	114.6932760	
地積	114.69 m <sup>2</sup>	

地番 ㉕ 1-26		
測点	X	Y
KN33A	923.976	1042.182
KN32A	919.437	1038.812
K31A	917.931	1028.935
K30A	931.988	1026.798
K29A	934.050	1040.655
倍面積	381.631819	
面積	190.8159095	
地積	190.81 m <sup>2</sup>	

地番 ㉙ 1-30		
測点	X	Y
K26	957.672	1022.902
K34A	955.586	1009.179
K35A	968.449	1007.268
K23	970.525	1020.952
倍面積	360.433947	
面積	180.2169735	
地積	180.21 m <sup>2</sup>	

作成者 滋賀県東近江市八日市清水二丁目12番19号  
土地家屋調査士法人 とわのパートナーズ  
社員 土地家屋調査士 野瀬克佳 (平成29年2月3日測量)  
(平成29年2月14日作成)

申請人 中居産業株式会社  
代表取締役 中居 和子  
縮尺 1/

地番 1  
1-3ないし1-38

地積測量図 4/4

土地の所在 長浜市神照町字一ノ坪

地番 ③① 1-31		
測点	X	Y
K28A	944.895	1024.839
K33A	942.716	1011.092
K34A	955.586	1009.179
K26	957.672	1022.902
倍面積	360.471670	
面積	180.2358350	
地積	180.23 m <sup>2</sup>	

地番 ③④ 1-35		
測点	X	Y
X11	891.871	1031.645
KN23A	890.109	1016.787
K55A	897.129	1016.420
K52	899.269	1030.523
倍面積	211.684888	
面積	105.8424440	
地積	105.84 m <sup>2</sup>	

地番 ③① 1-32		
測点	X	Y
K30A	931.988	1026.798
K32A	929.874	1013.005
K33A	942.716	1011.092
K28A	944.895	1024.839
倍面積	362.874978	
面積	181.4374890	
地積	181.43 m <sup>2</sup>	

地番 ③⑤ 1-36		
測点	X	Y
KN75A	902.735	1089.424
KN3A	902.284	1086.457
KN2A	907.234	1085.706
KN76A	907.683	1088.672
倍面積	30.038767	
面積	15.0193835	
地積	15.01 m <sup>2</sup>	

地番 ③② 1-33		
測点	X	Y
K31A	917.931	1028.935
KN31A	916.423	1019.047
KN21A	919.776	1014.510
K32A	929.874	1013.005
K30A	931.988	1026.798
倍面積	381.289004	
面積	190.6445020	
地積	190.64 m <sup>2</sup>	

地番 ③⑥ 1-37		
測点	X	Y
HA18	900.499	1104.398
KN4A	898.440	1087.041
KN3A	902.284	1086.457
KN75A	902.735	1089.424
KN76A	907.683	1088.672
HA17	909.938	1103.557
倍面積	296.116100	
面積	148.0580500	
地積	148.05 m <sup>2</sup>	

地番 ③③ 1-34		
測点	X	Y
K48A	899.373	1031.207
K52	899.269	1030.523
K55A	897.129	1016.420
KN22A	905.827	1015.966
KN36A	910.453	1019.683
K49A	911.908	1029.306
倍面積	347.523698	
面積	173.7618490	
地積	173.76 m <sup>2</sup>	

地番 ③⑦ 1-38		
測点	X	Y
HK34	973.384	1101.885
HK35	942.271	1105.823
HA16	910.643	1109.848
KN70A	910.521	1108.838
KN71A	940.356	1104.916
K4	944.418	1104.410
K1	959.764	1102.492
KN72	974.527	1100.647
HP3	974.674	1101.724
倍面積	141.556206	
面積	70.7781030	
地積	70.77 m <sup>2</sup>	

地番	地積
① 1	1799.83 m <sup>2</sup>
② 1-3	150.29 m <sup>2</sup>
③ 1-4	189.70 m <sup>2</sup>
④ 1-5	221.46 m <sup>2</sup>
⑤ 1-6	185.67 m <sup>2</sup>
⑥ 1-7	805.77 m <sup>2</sup>
⑦ 1-8	64.55 m <sup>2</sup>
⑧ 1-9	178.03 m <sup>2</sup>
⑨ 1-10	181.80 m <sup>2</sup>
⑩ 1-11	179.59 m <sup>2</sup>
⑪ 1-12	182.49 m <sup>2</sup>
⑫ 1-13	158.73 m <sup>2</sup>
⑬ 1-14	66.82 m <sup>2</sup>
⑭ 1-15	176.57 m <sup>2</sup>
⑮ 1-16	180.56 m <sup>2</sup>
⑯ 1-17	179.57 m <sup>2</sup>
⑰ 1-18	182.38 m <sup>2</sup>
⑱ 1-19	151.99 m <sup>2</sup>
⑲ 1-20	154.93 m <sup>2</sup>
⑳ 1-21	182.37 m <sup>2</sup>
㉑ 1-22	114.69 m <sup>2</sup>
㉒ 1-23	143.07 m <sup>2</sup>
㉓ 1-24	181.75 m <sup>2</sup>
㉔ 1-25	182.52 m <sup>2</sup>
㉕ 1-26	190.81 m <sup>2</sup>
㉖ 1-27	176.23 m <sup>2</sup>
㉗ 1-28	117.70 m <sup>2</sup>
㉘ 1-29	177.46 m <sup>2</sup>
㉙ 1-30	180.21 m <sup>2</sup>
㉚ 1-31	180.23 m <sup>2</sup>
㉛ 1-32	181.43 m <sup>2</sup>
㉜ 1-33	190.64 m <sup>2</sup>
㉝ 1-34	173.76 m <sup>2</sup>
㉞ 1-35	105.84 m <sup>2</sup>
㉟ 1-36	15.01 m <sup>2</sup>
㊱ 1-37	148.05 m <sup>2</sup>
㊲ 1-38	70.77 m <sup>2</sup>

総合計面積 8103.4971030 m<sup>2</sup>

作成者 滋賀県東近江市八日市清水二丁目12番19号  
土地家屋調査士法人 とわのパートナーズ  
社員 土地家屋調査士 野瀬 克佳 (平成29年2月3日測量)  
(平成29年2月14日作成)

申請人 中居産業株式会社  
代表取締役 中居 和子  
縮尺 1/